

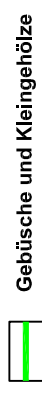
Biotoptypenkartierung

zum Bebauungsplan Nr. 133
Emstek Westlich Halener Straße"

GEMEINDE

emstek

Legende



Gebüsch und Kleingehölze



HWB

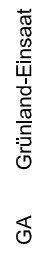
Baum-Wallhecke
(geschützt nach § 29 BNatSchG i.V. m. § 22 NAGBNatSchG)

Grünland und durch Grasarten dominierte Bereiche



GRA

Artenarmer Scherrasen



GA


Grünland-Einsatz

Nutzungstypen der bebauten Bereiche



OGG

Gewerbegebiet



OVS

Straße



OEL

locker bebautes Einzelhausgebiet

Acker- und Gartenbaubiotope



A

Acker



Grenze des Bebauungsplanes

